



MĚSTSKÝ ÚŘAD CHRUDIM

Resselovo náměstí 77, 537 16 Chrudim

Odbor životního prostředí, oddělení vodního hospodářství

Adresa pracoviště: Pardubická 67, 537 16 Chrudim

tel.: 469 657 111, fax: 469 657 703

e-mail: urad@chrudim-city.cz

<http://www.chrudim.eu>

IDDS: 3y8b2pi, IČ: 00270211

Spis. zn.: CR 072939/2019 No
Č. j.: CR 005660/2020 OŽP/No
Spis. a skart. znak a lhůta: 231.2 A/5
Počet stran: 4
Počet příloh: 0
ČVE: H/503/5166

Vyřizuje: Bc. Andrea Nováková
Tel.: 469 657 331
E-mail: andrea.novakova@chrudim-city.cz

V Chrudimi dne: 24. 1. 2020

OZNÁMENÍ

ZAHÁJENÍ ŘÍZENÍ A SEZNÁMENÍ S PODKLADY ROZHODNUTÍ

Ludvík Elich, nar. 8. 8. 1950, Víta Nejedlého č. p. 628, Chrudim III, 537 01 Chrudim 1

(dále jen „stavebník“) podal dne 4. 11. 2019 žádost o vydání povolení k nakládání s podzemními vodami – k jejich odběru (dále jen „nakládání s vodami“) a o stavební povolení k provedení stavby vodního díla:

„Vrtaná studna“

(dále jen „stavba“) na místě:

Název kraje	Pardubický
Název obce	Ctětín
Identifikátor katastrálního území	617954
Název katastrálního území	Ctětín
Parcelní čísla dle evidence katastru nemovitostí	parc. č. 219/2 (trvalý travní porost), 220/16 (zahrada)
Hydrogeologický rajon	6532 - Krystalinikum Železných hor
Útvar podzemních vod	65321 – Krystalinikum Železných hor - jihovýchodní část
Číslo hydrologického pořadí a podpořadí	1-03-03-0930-0-00
Přímé určení polohy (souřadnicový systém S-JTSK)	1083734, 646307

Účel stavby:

Stavba vrtané studny bude sloužit jako zdroj vody pro rodinný dům č. p. 51 postavený na st. p. 188 v katastrálním území Ctětín.

Popis stavby:

Jedná se o stavbu trubní vrtané studny hloubky 30 m. Na ústí vrtu bude zřízena plastová samonosná manipulační šachta o průměru 1000 mm, výšce 1200 mm, založená na pískovém polštáři. Plastová šachta bude vytažena 0,15 m nad okolní terén a opatřena plastovým poklopem. Okolí studny se oseje trávou a terén bude vyspádován ve sklonu min. 3 % od studny. Studna bude osazena ponorným motorovým čerpadlem. Přípojky vody a elektrické energie budou zřízeny jako zemní ve společném výkopu o celkové délce cca 15 m a povedou k objektu stávající kopané studny.

Umístění stavby:

Studna bude umístěna v jižní části pozemku p. č. 219/2 v katastrálním území Ctětín ve vzdálenosti 6,0 m od hranice pozemku st. p. 188 a ve vzdálenosti 15,0 m od stávající kopané studny postavené na p. p. č. 220/16, vše v katastrálním území Ctětín. Pro stavbu se jako stavební pozemek vymezuje pozemek p. č.

219/2 (stavba vrtané studny a přípojky vody a el. energie) a p. p. č. 220/16 (přípojky vody a el. energie), vše v katastrálním území Ctětín.

Místo nakládání s vodami:

Název kraje	Pardubický
Název obce	Ctětín
Identifikátor katastrálního území	617954
Název katastrálního území	Ctětín
Parcelní čísla dle evidence katastru nemovitostí	parc. č. 219/2 (trvalý travní porost)
Hydrogeologický rajon	6532 - Krystalinikum Železných hor
Útvar podzemních vod	65321 – Krystalinikum Železných hor - jihovýchodní část
Číslo hydrologického pořadí a podpořadí	1-03-03-0930-0-00
Přímé určení polohy (souřadnicový systém S-JTSK)	1083734, 646307

Navržený rozsah nakládání s vodami:

Průměrný povolený odběr	0,005 l/s
Maximální povolený odběr	0,007 l/s
Maximální měsíční povolený odběr	18 m ³
Maximální roční povolený odběr	216 m ³
Počet měsíců v roce, kdy se odebírá	12

Účel nakládání s vodami:

Odběr podzemních vod pro rodinný dům č. p. 51 postavený na st. p. 188 v katastrálním území Ctětín.

Dnem podání žádostí bylo zahájeno správní řízení.

Městský úřad Chrudim, Odbor životního prostředí, oddělení vodního hospodářství, jako vodoprávní úřad příslušný podle § 104 odst. 2 písm. c) a § 106 odst. 1 zákona č. 254/2001 Sb., o vodách a o změně některých zákonů (vodní zákon), ve znění pozdějších předpisů, jako speciální stavební úřad podle § 15 odst. 5 vodního zákona a § 15 odst. 1 písm. d) zákona č. 183/2006 Sb., o územním plánování a stavebním řádu (stavební zákon), ve znění pozdějších předpisů, jako stavební úřad příslušný k vydání společného povolení podle § 94j odst. 1 stavebního zákona, a místně příslušný správní orgán podle § 11 odst. 1 písm. a) a písm. b) zákona č. 500/2004 Sb., správní řád, ve znění pozdějších předpisů, oznamuje podle § 115 odst. 8 vodního zákona, § 94m odst. 1 a § 169 stavebního zákona, a § 47 odst. 1 správního řádu zahájení řízení a současně podle § 115 odst. 8 vodního zákona, § 49 odst. 1 správního řádu a § 94m odst. 1 stavebního zákona nařizuje k projednání žádosti **veřejné ústní jednání na den**

21. 2. 2020 (pátek) v 10:00 hodin

na místě stavby.

Vzhledem k tomu, že Obec Ctětín nemá vydán územní plán, vodoprávní úřad nařizuje podle § 94m, odst. 1 veřejné ústní jednání.

Vodoprávní úřad dále oznamuje, že shromáždil podklady k rozhodnutí ve věci a sděluje účastníkům řízení, že podle ustanovení § 36 odst. 3 správního řádu, mají možnost před vydáním rozhodnutí ve věci se vyjádřit k podkladům rozhodnutí. Účastníci řízení mohou nahlížet do podkladů rozhodnutí (Městský úřad Chrudim, Odbor životního prostředí, oddělení vodního hospodářství, úřední dny: pondělí a středa 8,00-17,00 hod., ostatní dny na základě telefonické domluvy).

Vodoprávní úřad, v souladu s ustanovením § 115 odst. 8 vodního zákona a § 94m odst. 1 stavebního zákona upozorňuje účastníky řízení a dotčené orgány, že závazná stanoviska a námitky mohou uplatnit nejpozději při veřejném ústním jednání, jinak k nim nebude přihlédnuto.

Podle § 115 odst. 12 vodního zákona jde o společné řízení.

Vodoprávní úřad v souladu s příslušnými právními předpisy stanovil tento okruh známých účastníků řízení:

Stavebník podle § 94k písm. a) stavebního zákona a § 27 odst. 1 správního řádu:

Ludvík Elich, nar. 8. 8. 1950, Víta Nejedlého č. p. 628, Chrudim III, 537 01 Chrudim I

Obec, v jejímž územním obvodu může dojít rozhodnutím k ovlivnění vodních poměrů a na jejímž území má být požadovaný stavební záměr uskutečněn podle § 115 odst. 4 vodního zákona, § 94k písm. b) stavebního zákona a § 27 odst. 2 a 3 správního řádu:

Obec Ctětín, IČO 00269913, Ctětín č. p. 55, 538 25 Nasavrky

Osoba, jejíž vlastnické nebo jiné věcné právo k sousedním stavbám anebo sousedním pozemkům nebo stavbám na nich může být společným povolením přímo dotčeno podle § 94k písm. e) stavebního zákona a § 27 odst. 2 a 3 správního řádu:

Obec Ctětín, IČO 00269913, Ctětín č. p. 55, 538 25 Nasavrky

Robert Prokš, nar. 9. 9. 1968, Čáslavská č. p. 1272, 537 01 Chrudim

Kateřina Prokšová, nar. 6. 7. 1973, Čáslavská č. p. 1272, 537 01 Chrudim

Taťána Filipi, nar. 25. 9. 1967, Bratroňov č. p. 5, 538 25 Nasavrky

Jaroslava Enöklová, nar. 23. 3. 1952, Polní č. p. 1423, 539 01 Hlinsko

Miroslav Klepetko, nar. 23. 5. 1956, Tábořská č. p. 201, 539 52 Trhová Kamenice

Vlastník pozemku, na kterém má být požadovaný stavební záměr uskutečněn, není-li sám stavebníkem, nebo ten, kdo má jiné věcné právo k tomuto pozemku podle § 94k písm. d) stavebního zákona a § 27 odst. 1 správního řádu:

ČEZ Distribuce, a. s., IČO 24729035, Teplická č. p. 874/8, Podmokly, 405 02 Děčín

V tomto správním řízení jsou dotčenými orgány:

Městský úřad Chrudim, Odbor životního prostředí, oddělení přírodního prostředí – jako orgán ochrany přírody a orgán státní správy lesů

Účastníkem řízení o povolení k odběru podzemní vody je pouze žadatel a obec Ctětín (dle § 115 odst. 16 vodního zákona).

Poučení:

K závazným stanoviskům a námitkám k věcem, o kterých bylo rozhodnuto při vydání územně plánovací dokumentace, se nepřihlíží.

Osoba, která je účastníkem řízení podle § 94k písm. c) až e), může uplatňovat námitky proti projednávanému stavebnímu záměru, dokumentaci, způsobu provádění a užívání stavebního záměru nebo požadavkům dotčených orgánů, pokud jimi může být přímo dotčeno jeho vlastnické nebo jiné věcné právo k pozemku nebo stavbě. Obec uplatňuje ve společném územním a stavebním řízení námitky k ochraně zájmů obce a zájmů občanů obce. Osoba, která je účastníkem řízení podle zvláštního právního předpisu, může v řízení uplatňovat námitky pouze v rozsahu, v jakém je projednávaným stavebním záměrem dotčen veřejný zájem, jehož ochranou se podle zvláštního právního předpisu zabývá. K námitkám, které nesplňují uvedené požadavky, se nepřihlíží. Účastník řízení ve svých námitkách uvede skutečnosti, které zakládají jeho postavení jako účastníka řízení, a důvody podání námitek.

Nechá-li se některý z účastníků zastupovat, předloží jeho zástupce písemnou plnou moc.

Toto oznámení musí být vyvěšeno po dobu 15 dnů.

Vyvěšeno dne:

Sejmuto dne:

Razítko, podpis orgánu, který potvrzuje vyvěšení a sejmutí oznámení.

Obdrží:

Ludvík Elich, Víta Nejedlého č.p. 628, Chrudim III, 537 01 Chrudim I

Obec Ctětín, IDDS: prgbz83

Robert Prokš, Čáslavská č. p. 1272, 537 01 Chrudim

Kateřina Prokšová, Čáslavská č. p. 1272, 537 01 Chrudim

Taťána Filipi, Bratroňov č. p. 5, 538 25 Nasavrky

Jaroslava Enöklová, Polní č. p. 1423, 539 01 Hlinsko

Miroslav Klepetko, Táborská č. p. 201, 539 52 Trhová Kamenice

ČEZ Distribuce, a. s., IDDS: v95uqfy

Městský úřad Chrudim, Odbor životního prostředí, oddělení přírodního prostředí – jako orgán ochrany přírody a orgán státní správy lesů

Pro vyvěšení na úřední desku:

Městský úřad Chrudim, Odbor kanceláře tajemníka

Obecní úřad Ctětín, IDDS: prgbz83

Na vědomí:





Městský úřad Nasavrky, Odbor výstavby, IDDS: qwub3yr

Příloha:

Situace stavby

**Situace lokality
v katastrální mapě v měřítku 1:500
k.ú. Ctětín, parc. číslo 219/2**

LEGENDA:

-  **HG vrt** - pozice průzkumného HG vrtu
-  **KS** - pozice stáv. kopané studny
-  - potrubí rPE 32 mm
-  - kabel CYKY 5x2,5 mm

